ΕΦΗΜΕΡΙΣ ΤΗΣ ΚΥΒΕΡΝΗΣΕΩΣ
ΤΗΣ ΕΛΛΗΝΙΚΗΣ ΔΗΜΟΚΡΑΤΙΑΣ

ΑΘΗΝΑ 31 ΔΕΚΕΜΒΡΙΟΥ 1986	ΤΕΥΧΟΣ ΤΕΤΑΡΤΟ	ΑΡΙΘΜΟΣ ΦΥΛΛΟΥ 1286

ΠΕΡΙΕΧΟΜΕΝΑ

ΠΟΛΕΟΔΟΜΙΑ
ΑΠΟΦΑΣΕΙΣ

Καθορισμός ορίων, κατηγοριοποίησης, όρων και περιορισμών δόμησης στους οικισμούς: α) Κώμη, β) Δάρα, γ) Ψηλή Βρύση, δ) Μπουζαναΐκα του Ν. Αρκαδίας. 1

Καθορισμός ορίων, όρων και περιορισμών δόμησης και κατηγοριοποίηση του οικισμού ΟΡΜΟΥ ΛΕΜΟΝΙΑΣ, της Κοινότητας ΠΑΝΟΡΜΟΥ Ν. Φωκίδας. 2

ΠΟΛΕΟΔΟΜΙΑ
ΑΠΟΦΑΣΕΙΣ

Αριθ. 759 ΕΠΑ (1)

Καθορισμός ορίων, κατηγοριοποίησης, όρων και περιορισμών δόμησης στους οικισμούς: α) Κώμη, β) Δάρα, γ) Ψηλή Βρύση, δ) Μπουζαναΐκα του Ν. Αρκαδίας.

Ο ΝΟΜΑΡΧΗΣ ΑΡΚΑΔΙΑΣ

Έχοντας υπόψη:

1. Τις διατάξεις του από 24.4.1985 Π.Δ/τος (ΦΕΚ 181Δ/3.5.1985) «περί τρόπου καθορισμού ορίων οικισμού της Χώρας, κατηγορίες αυτών και καθορισμός όρων και περιορισμών δόμησης».

2. Τις προτάσεις των ιδιωτών μελετητών Μηχ/κών, στους οποίους ανατέθηκε σχετική μελέτη στα πλαίσια του προγράμματος των ανοικτών πόλεων, που αφορούν στον προσδιορισμό των ορίων των υπόψη οικισμών.

3. Τα δελτία αρχιτεκτονικής αναγνώρισης των οικισμών που συμπληρώθηκαν από τους προαναφερόμενους μελετητές κατά τις υποδείξεις των σχετικών προδιαγραφών του ΥΧΟΠ.

4. Τα πληθυσμιακά στοιχεία της τελευταίας απογραφής του Κράτους της ΕΣΥΕ.

5. Τη 12/29.10.86 (θέμα 2ον) γνωμοδότηση του Συμβουλίου ΧΟΠ του Νομού.

6. Την 70/1.6.86 απόφαση του Κοινοτικού Συμβουλίου Κώμης, αποφασίζουμε:

Ι. Καθορίζουμε τα όρια των οικισμών: α) Κώμης, β) Δάρα, γ) Ψηλή Βρύση και δ) Μπουζαναΐκα του Ν. Αρκαδίας με στοιχεία 1, 2, 3, 4,.... όπως αυτά φαίνονται στα συνοδευτικά της παρούσας σχεδιαγράμματα σε κλίμ. 1:5.000, που αποτελούν αναπόσπαστα μέρη της αποφασης αυτης και συντάχθηκαν βάσει στοιχείων χαρτών και επιτόπου ελέγχου.

ΙΙ. Καθορίζουμε την κατηγ. των οικισμών: α) Κώμης, β) Δάρα, γ) Ψηλή Βρύση και δ) Μπουζαναΐκα όπως αναφέρονται στο Π.Δ.

ΙΙΙ. Καθορίζουμε τους ακόλουθους γενικούς και ειδικούς όρους και περιορισμούς δόμησης.

Α. Γενικοί όροι δόμησης:

1. Εντός των ορίων των οικισμών ισχύουν οι γενικοί όροι δόμησης που προβλέπονται από το ΠΔ. της 24.4.85 ΦΕΚ 181 Δ/3.5.1985 και για τους οικισμούς: α) Κώμη και β) Δάρα αρτιότητα γηπέδου 400 τμ.

2. γ) Ψηλή Βρύση και δ) Μπουζαναΐκα αρτιότητα 500 τμ.

3. Κατά παρέκκλιση εντός των ορίων των οικισμών θεωρούνται άρτια τα οικόπεδα με όποιο εμβαδόν είχαν στις 3.5.1985 ημέρα δημοσίευσης του από 24.4.1985 Π. Δ/τος.

Β. Ειδικοί όροι δόμησης:

Για τους οικισμούς της ομάδας

Α. α) Κώμη κοιν. Κώμης, β) Δάρα κοιν. Δάρα, τους ειδικούς όρους δόμησης που αναγράφονται στην καρτέλα που συνοδεύει τη μελέτη των ορίων του οικισμού.

Β. γ) Ψηλή Βρύση και δ) Μπουζαναΐκα κοιν. Ψηλής Βρύσης τους ειδικούς όρους δόμησης που αναγράφονται στην καρτέλα που συνοδεύει τη μελέτη των ορίων του οικισμού.

ΙΙΙ. α) Πριν από οποιαδήποτε κατάτμηση οικοπέδων εντός των ορίων του οικισμού θα πρέπει να θεωρείται το σχετικό τοπογραφικό διάγραμμα από το τμήμα Πολεοδομίας και ΠΕ της Νομαρχίας ώστε να εξασφαλίζεται η συνέχεια των υπαρχόντων κοινόχρηστων χώρων και η δημιουργία νέων κοινόχρηστων χώρων σύμφωνα με τα οριζόμενα στις διατάξεις της παρ. 1 του άρθρου 6 του από 24.4.1985 Π. Δ/τος.

β) Να εξασφαλίζεται οπωσδήποτε η συνέχεια των υφισταμένων ή εγκεκριμένων δρόμων του οικισμού.

Κατά τα λοιπά ισχύουν τα οριζόμενα στο Π. Δ/γμα της 24.4.1985 (ΦΕΚ 181Δ/3.5.1985).

Η απόφαση αυτή με το σχεδιάγραμμα οριοθέτησης του οικισμού που τη συνοδεύει να δημοσιευθεί στην Εφημερίδα της Κυβερνήσεως.

Τρίπολη, 7 Νοεμβρίου 1986

Ο Νομάρχης

ΓΡ. ΝΙΩΤΗΣ

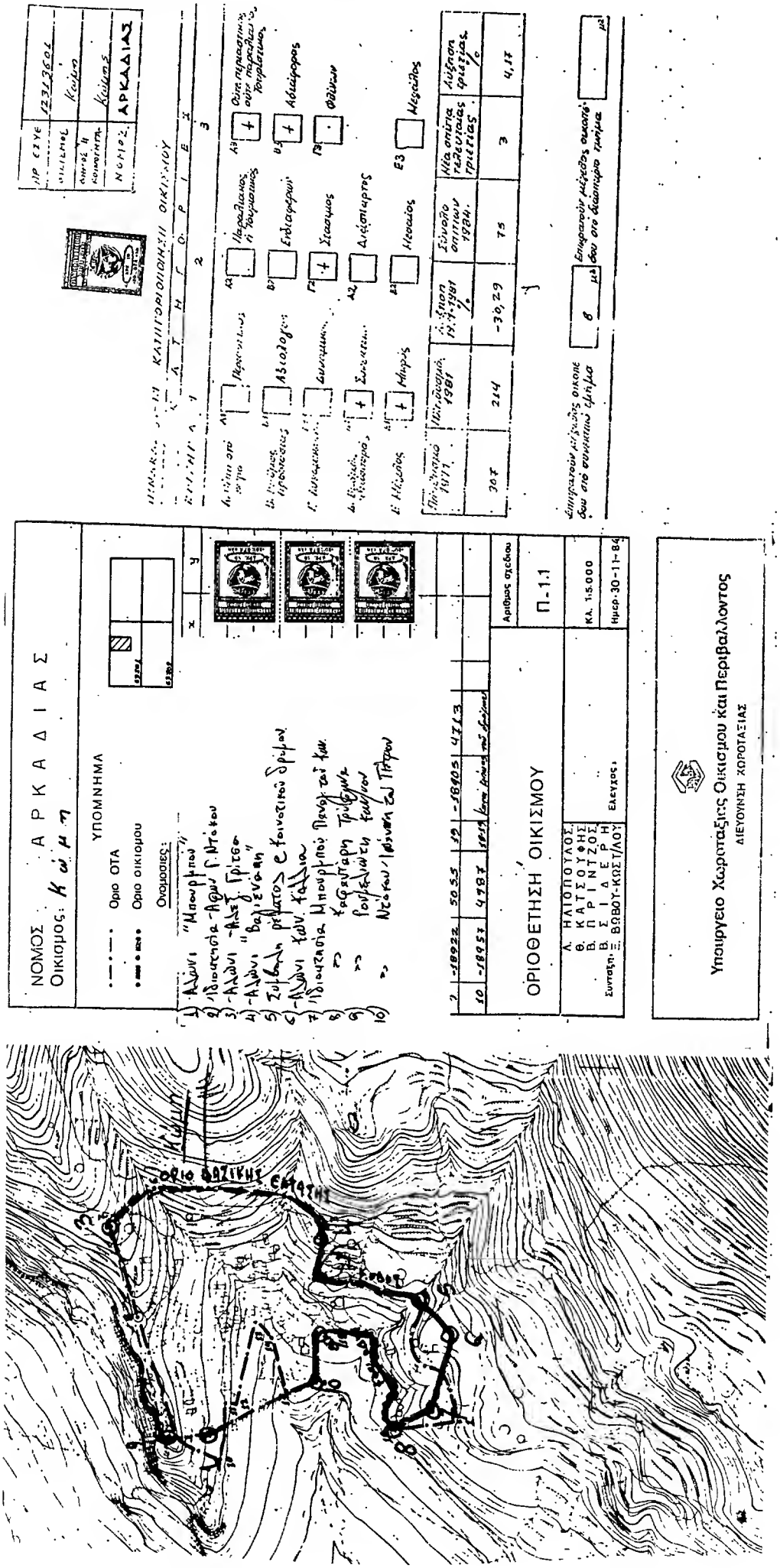
ΝΟΜΟΣ ΑΡΚΑΔΙΑΣ
Οικισμός: Κώμη
ΥΠΟΜΝΗΜΑ
Ορια ΟΤΑ
Ορια οικισμού
Ονομασιες:
ΟΡΙΟΘΕΤΗΣΗ ΟΙΚΙΣΜΟΥ
Π-1.1
Κλ. 1:5.000
Ημερ. 30-11-84
Υπουργειο Χωροταξιας Οικισμου και Περιβαλλοντος
ΔΙΕΥΘΥΝΣΗ ΧΩΡΟΤΑΞΙΑΣ

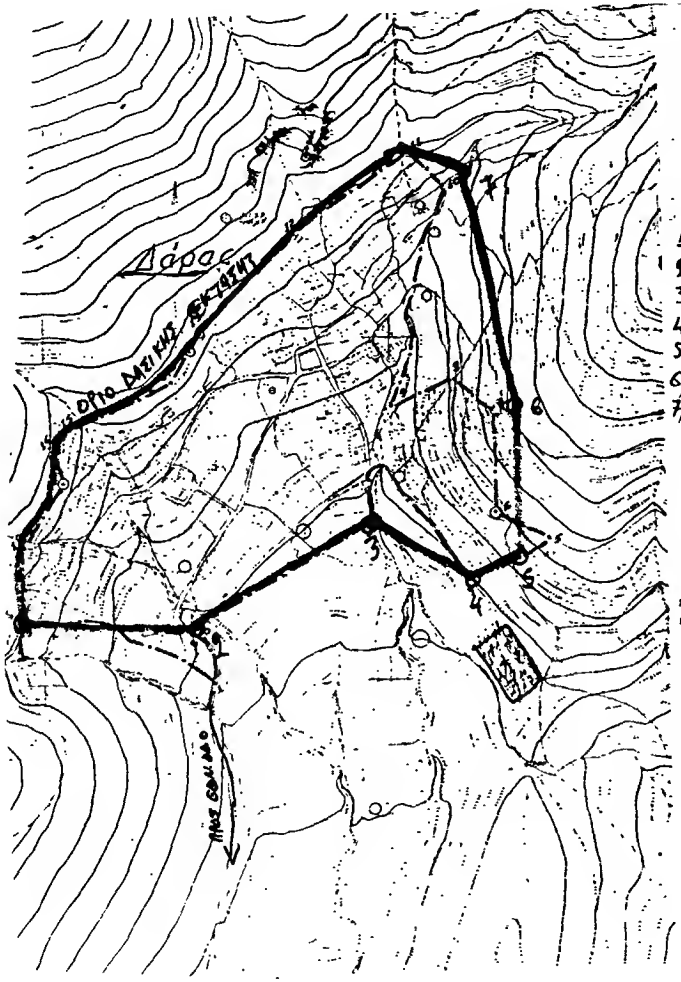

ΝΟΜΟΣ Α Ρ Κ Α Δ Ι Α Σ

Οικισμος: Δ ά ρ α ς

ΥΠΟΜΝΗΜΑ

Ορίο ΟΤΑ

Ορίο οικισμου

Ονομασιες:

1) Ιδιοκτησία Κληρονόμων Χαραλάμπους Ανδρέα
2) Αποθήκη Συνεταιρισμού
3) Γυμνασιάριο Δημ. Σχολείου
4) Ιδιοκτησία Κληρονόμων Κενέλλου Δημ. του Βασιλ.
5) » » » Γεωργ. του Βασιλ.
6) » » Τσακαρέσου Γεωργ.
7) Αλώνι

	x	y
1	30420	6365
2		
3		
4		
5		
6		
7		
8		
9	30420	6365
10	Γεωδαιτικός πολυγωνόμος δρόμος 19-1	Σε υπόλοιπα 3 δεν απεικόνισμα

ΟΡΙΟΘΕΤΗΣΗ ΟΙΚΙΣΜΟΥ	Αριθμος σχεδιου: Π-1.1
Συνταξη: Λ. ΗΛΙΟΠΟΥΛΟΣ, Θ. ΚΑΤΣΟΥΦΗΣ, Β. ΠΡΙΝΤΖΟΣ, Β. ΣΙΔΕΡΗ, Ξ. ΒΩΒΟΥ-ΚΩΣΤΛΟΥ	Κλ. 1:5.000
Ελεγχος:	Ημερ. 30-11-84

Υπουργειο Χωροταξιας Οικισμου και Περιβαλλοντος

ΔΙΕΥΘΥΝΣΗ ΧΩΡΟΤΑΞΙΑΣ

ΑΡ. ΕΣΥΕ	12313901
ΟΙΚΙΣΜΟΣ	Δάρα
ΔΗΜΟΣ Η ΚΟΙΝΟΤΗΤΑ	Δάρα
ΝΟΜΟΣ	ΑΡΚΑΔΙΑΣ

Πίνακας Α-1.1 ΚΑΤΗΓΟΡΙΟΠΟΙΗΣΗ ΟΙΚΙΣΜΟΥ

Κ Α Τ Η Γ Ο Ρ Ι Ε Σ	1	2	3
Κατηγορία οικισμού	A1 [ ] Αστικός	A2 [ ] Παραλιακός ή Τουριστικός	A3 [+] Σύνθετο περιαστικό ή περιαστικό τουριστικό
Κατηγορία κρισιμότητας	B1 [ ] Αξιολόγος	B2 [ ] Ενδιαφέρων	B3 [+] Αδιάφορος
Κατηγορία κλίσεως	Γ1 [ ] Δ[illegible]λομικός	Γ2 [+] Σεισμός	Γ3 [·] Φθίνων
Κατηγορία πληθυσμού	Δ1 [+] Σ[illegible]κός	Δ2 [ ] Διαμετρητός	
Κατηγορία μεγέθους	E1 [ ] Μικρός	E2 [+] Μεσαίος	E3 [ ] Μεγάλος

Πληθυσμός 1971	Πληθυσμός 1981	Αύξηση 1971-1981 %	Σύνολο σπιτιών 1984	Νέα σπίτια τελευταίας τριετίας	Αύξηση τριετίας %
724	713	-1,52	244	27	11

Επιφανειών μεγαλύτερης οικοδομής στο σημερινό τμήμα: α μ²

Επιφανειών μεγαλύτερης οικοδομής στο διαστιμόρφο τμήμα: β μ²

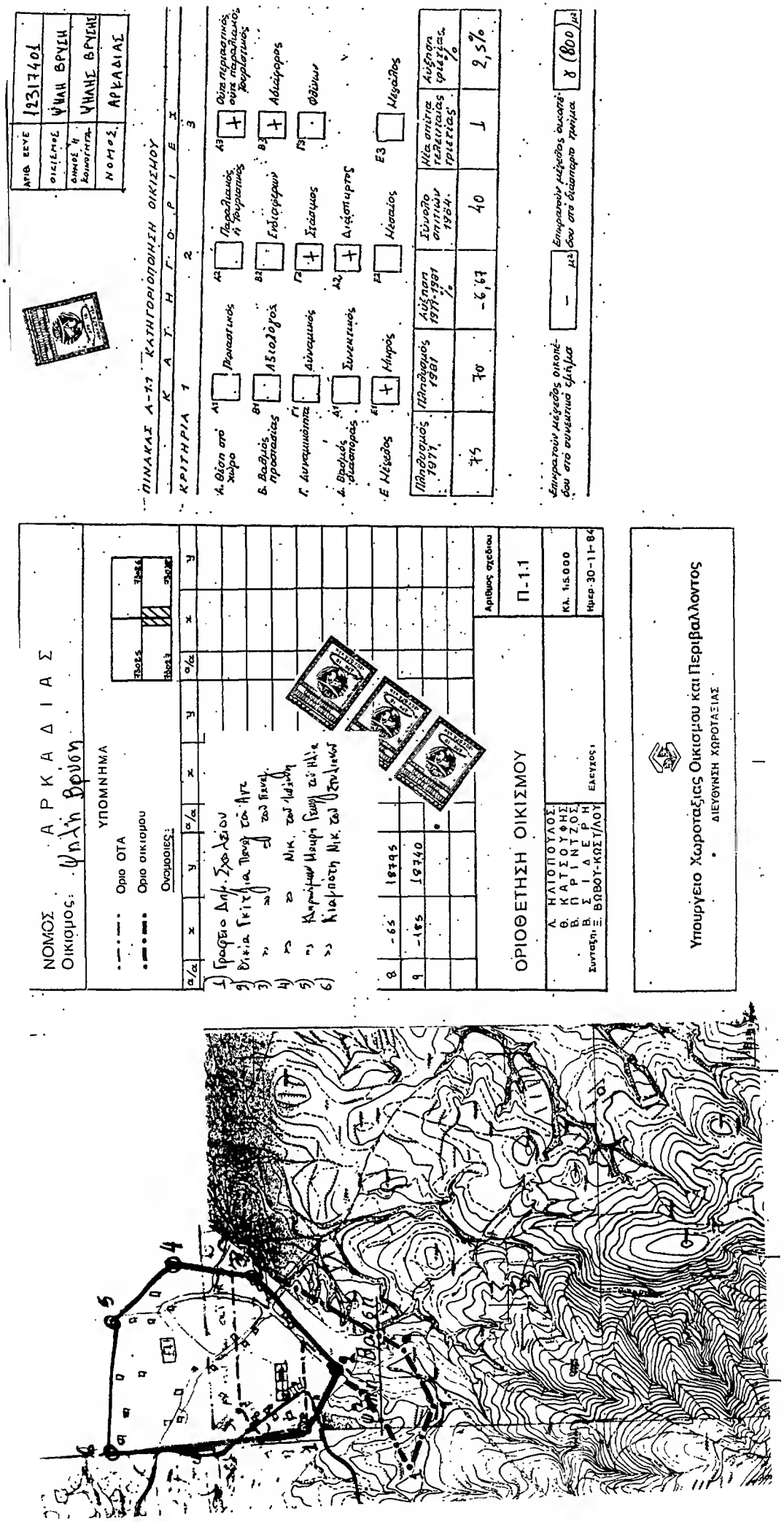
ΑΡΙΘ. ΕΕΥΕ 12317401
ΟΙΚΙΣΜΟΣ ΨΑΛΗ ΒΡΥΣΗ
ΔΗΜΟΣ Ή ΚΟΙΝΟΤΗΤΑ ΨΑΛΗΣ ΒΡΥΣΗΣ
ΝΟΜΟΣ ΑΡΚΑΔΙΑΣ
ΠΙΝΑΚΑΣ Α-1.1 ΚΑΤΗΓΟΡΙΟΠΟΙΗΣΗ ΟΙΚΙΣΜΟΥ
ΚΑΤΗΓΟΡΙΑ 1 ΚΑΤΗΓΟΡΙΕΣ 2 3
Α. Θέση στο χώρο
Β. Βαθμός προσπελάσιμος
Γ. Δυναμικότητα
Δ. Βαθμός ιδιοποιήσεως
Ε. Μέγεθος
Πληθυσμός 1971
Πληθυσμός 1981
Αύξηση 1971-1981 %
Σύνολο κατοίκων 1984
Μέτρια τελευταίας τριετίας
Αύξηση φυλάξεως %
75
70
-6,67
40
2,5%
Υπουργείο Χωροταξίας Οικισμού και Περιβάλλοντος
ΔΙΕΥΘΥΝΣΗ ΧΩΡΟΤΑΞΙΑΣ
ΝΟΜΟΣ ΑΡΚΑΔΙΑΣ
Οικισμός: Ψαλή Βρύση
ΥΠΟΜΝΗΜΑ
Όριο ΟΤΑ
Όριο οικισμού
Ονομασίες:
ΟΡΙΟΘΕΤΗΣΗ ΟΙΚΙΣΜΟΥ
Π-1.1
Κλ. 1:5000
Ημερ. 30-11-84
Α. ΗΛΙΟΠΟΥΛΟΣ
Β. ΚΑΤΣΟΥΦΗΣ
Γ. ΠΡΙΝΤΖΟΣ
Β. ΣΙΔΕΡΗ
Β. ΒΩΒΟΥ-ΚΩΣΤΛΟΥ
Ελεγχος:

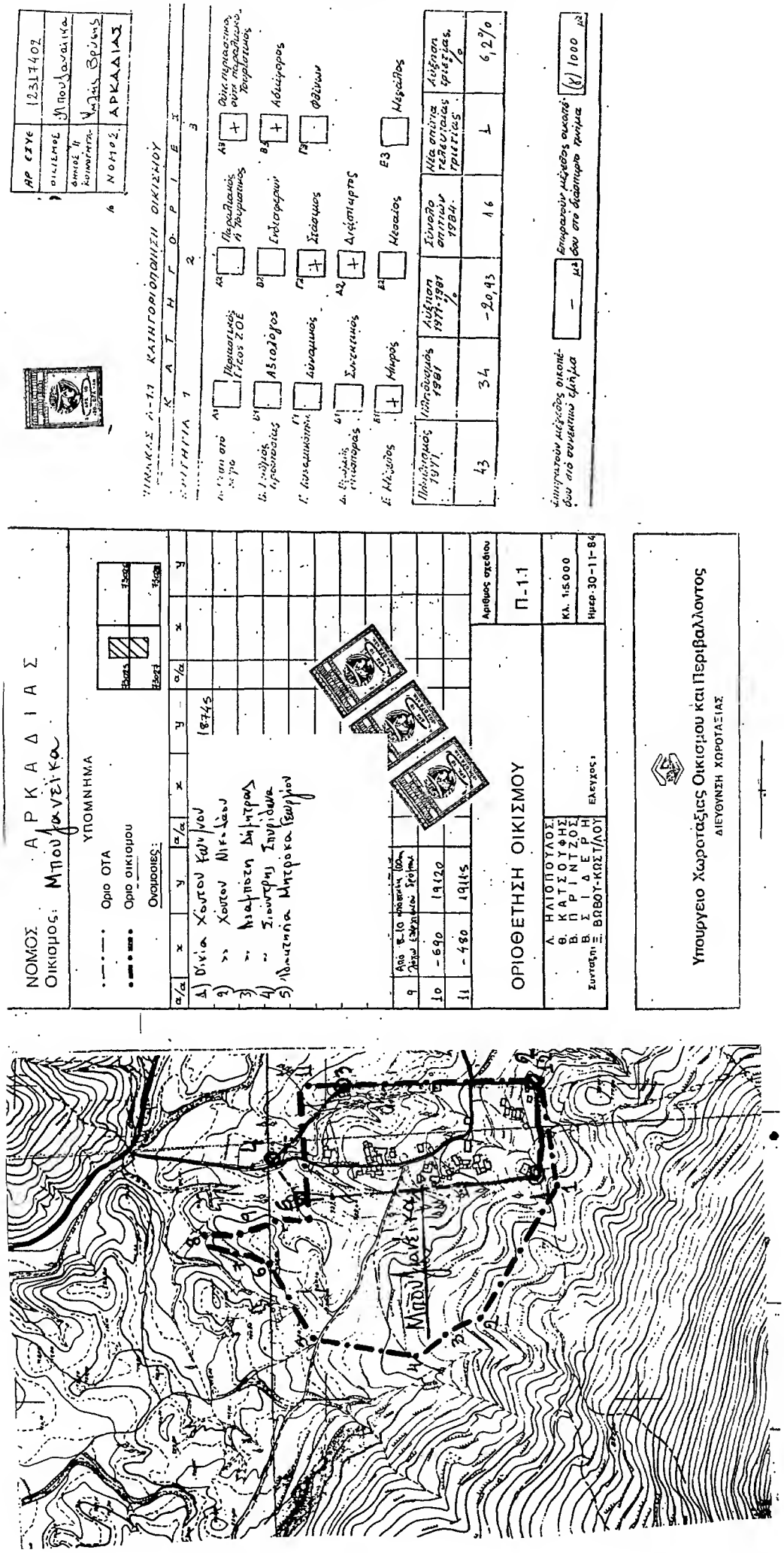
ΑΡ. ΕΣΥΕ 12317402
ΟΙΚΙΣΜΟΣ Μπουζανέικα
ΔΗΜΟΣ Ή ΚΟΙΝΟΤΗΤΑ Νεάπολις Βρίσων
ΝΟΜΟΣ ΑΡΚΑΔΙΑΣ
ΠΙΝΑΚΑΣ Α-1.1 ΚΑΤΗΓΟΡΙΟΠΟΙΗΣΗ ΟΙΚΙΣΜΟΥ
ΚΑΤΗΓΟΡΙΑ 1 2 3
Α. Μέσα από κτίρια
Β. Ανοιχτός προσανατολισμός
Γ. Συνεκτικότητα
Δ. Ύψος κτιρίων
Ε. Μέγεθος
Πληθυσμός 1971 43
Λύξηση 1971-1981 % -20,93
Σύνολο σπιτιών 1981 16
Λύξηση τελευταίας τριετίας % 6,2%
Αριθμός σχεδίου Π-1.1
ΟΡΙΟΘΕΤΗΣΗ ΟΙΚΙΣΜΟΥ
Κλ. 1:5000
Ημερ. 30-11-84
Υπουργείο Χωροταξίας Οικισμού και Περιβάλλοντος
ΔΙΕΥΘΥΝΣΗ ΧΩΡΟΤΑΞΙΑΣ

Αριθ. 3405 (2)

Καθορισμός ορίων, όρων και περιορισμών δόμησης και κατηγοριοποίηση του οικισμού ΟΡΜΟΥ ΛΕΜΟΝΙΑΣ, της Κοινότητας ΠΑΝΟΡΜΟΥ Ν. Φωκίδας.

Ο ΝΟΜΑΡΧΗΣ ΦΩΚΙΔΑΣ

Έχοντας υπόψη:

1. Τις διατάξεις του από 24.4.1985 Π.Δ. (ΦΕΚ 181Δ/3.5.1985), περί τρόπου καθορισμού ορίων οικισμού της χώρας, κατηγορίες αυτών και καθορισμός όρων και περιορισμών δόμησης.

2. Τις προτάσεις των ιδιωτών μελετητών Μηχ/κών, στους οποίους ανατέθηκε σχετική μελέτη στα πλαίσια του προγράμματος των ανοικτών πόλεων, που αφορούν στον προσδιορισμό των ορίων των υπόψη οικισμών.

3. Τα δελτία αρχιτεκτονικής αναγνώρισης των οικισμών που συμπληρώθηκαν από τους προαναφερόμενους μελετητές κατά τις υποδείξεις των σχετικών προδιαγραφών του ΥΧΟΠ.

4. Την αριθ. 1/1986 απόφαση του Κοινοτικού Συμβουλίου Πανόρμου.

5. Τα πληθυσμιακά στοιχεία της τελευταίας απογραφής του Κράτους της ΕΣΥΕ.

6. Την αριθ. 5/30.6.86 γνωμοδότηση του Συμβουλίου ΧΟΠ του Νομού, αποφασίζουμε:

Ι. Κατατάσσουμε τον οικισμό Ορμο Λεμονιάς στις παρακάτω κατηγορίες: Παραλιακός, στάσιμος, αδιάφορος, συνεκτικός, μικρός.

ΙΙ. Καθορίζουμε τα όρια του οικισμού Ορμου Λεμονιάς της κοινότητας Πανόρμου του Ν. Φωκίδας με στοιχεία όπως αυτά φαίνονται στο συνοδευτικό της παρούσας σχεδιάγραμμα σε κλίμακα 1:5.000 που αποτελεί αναπόσπαστο μέρος της απόφασης αυτής και συντάχθηκε βάσει στοιχείων χαρτών και επιτόπου ελέγχου.

ΙΙΙ. Καθορίζουμε τους ακόλουθους Γενικούς και Ειδικούς όρους και περιορισμούς Δόμησης.

Α. Γενικοί όροι Δόμησης:

1. Εντός των ορίων του οικισμού ισχύουν οι γενικοί όροι δόμησης που προβλέπονται από το Π.Δ. της 24.4.85 ΦΕΚ 181Δ/3.5.1985 και για το συνεκτικό τμήμα του οικισμού ορίζεται αρτιότητα γηπέδου 500 τ.μ.

2. Για το υπόλοιπο τμήμα του οικισμού ορίζεται αρτιότητα γηπέδου 1000 τ.μ.

3. Κατά παρέκκλιση εντός των ορίων του οικισμού θεωρούνται άρτια τα οικόπεδα με όποιο εμβαδόν είχαν στις 3.5.1985 ημέρα δημοσίευσης του από 24.4.1985 Π. Δ/τος.

Β. Ειδικοί όροι Δόμησης:

1. Τους ειδικούς όρους δόμησης που αναγράφονται στην καρτέλα που συνοδεύει την παρούσα.

2. Οι άδειες πριν από την έκδοσή τους θα ελέγχονται υποχρεωτικά από την Ε.Π.Α.Ε. που μπορεί να επιβάλλει περιορισμούς ως προς τη σύνθεση των όγκων, τα υλικά και τον τρόπο κατασκευής των κτιρίων.

IV.α) Πριν από οποιαδήποτε κατάτμηση οικοπέδων εντός των ορίων του οικισμού θα πρέπει να θεωρείται το σχετικό τοπογραφικό διάγραμμα από το τμήμα Πολεοδομίας και ΠΕ της Νομαρχίας ώστε να εξασφαλίζεται η συνέχεια των υπαρχόντων Κοινοχρήστων χώρων και η δημιουργία νέων Κοινοχρήστων χώρων σύμφωνα με τα οριζόμενα στις διατάξεις της παρ. 1 του άρθρου 6 του από 24.4.1985 Π. Δ/τος.

β) Να εξασφαλίζεται οπωσδήποτε η συνέχεια των υφισταμένων ή εγκεκριμένων δρόμων του οικισμού.

Κατά τα λοιπά ισχύουν τα οριζόμενα στο Π. Δ/γμα της 24.4.1985 (ΦΕΚ 181Δ/3.5.1985).

Η απόφαση αυτή με το σχεδιάγραμμα οριοθέτησης του οικισμού που τη συνοδεύει να δημοσιευθεί στην Εφημερίδα της Κυβερνήσεως.

Άμφισσα, 18 Αυγούστου 1986

Ο Νομάρχης

ΠΑΝΑΓΙΩΤΗΣ ΘΕΡΜΟΣ

ΠΙΝΑΚΑΣ Α.2.1.

ΔΕΛΤΙΟ ΑΡΧΙΤΕΚΤΟΝΙΚΗΣ ΑΝΑΓΝΩΡΙΣΗΣ B_3-17

ΣΥΣΤΗΜΑ ΔΟΜΗΣΗΣ	ΣΥΝΕΧΕΣ		Π. ΕΛΕΥΘΕΡΟ	X	ΠΤΕΡΥΓΩΝ	

ΟΙΚΙΣΜΟΣ : ΟΡΜ. ΛΕΜΟΝΙΑΣ
~~ΔΗΜΟΣ~~/ΚΟΙΝ.: ΠΑΝΟΡΜΟΥ
ΑΡ. ΕΣΥΕ : 07113902
ΝΟΜΟΣ : Φ Ω Κ Ι Δ Α Σ

α/α	ΣΤΟΙΧΕΙΑ ΤΟΥ ΚΤΙΡΙΟΥ ΚΥΡΙΑΡΧΟΣ ΤΥΠΟΣ	ΙΣΟΓΕΙΟ ΥΛΙΚ.	ΙΣΟΓΕΙΟ ΧΡΩΜ.	Α' ΟΡΟΦ. ΥΛΙΚ.	Α' ΟΡΟΦ. ΧΡΩΜ.	Β' ΟΡΟΦ. ΥΛΙΚ.	Β' ΟΡΟΦ. ΧΡΩΜ.	ΠΑΡΑΤΗΡΗΣΕΙΣ ΛΕΠΤΟΜΕΡΕΙΕΣ
Η ΑΡΧΙΤ. ΣΤΟΙΧΕΙΑ	1. γείσα							
	2. κορνιζώματα							
	3. περαστάδες							
	4. φαουρούσια							
	5 αετώματα							
	6. καμινάδες							σκίτσο

Θ ΠΕΡΙΦΡΑΞΕ	1. μανδρότοιχος ψηλός				
	2. μανδρότοιχος χαμηλός				
	3. άλλος τρόπος				σκίτσο

ΥΠΟΜΝΗΜΑ - ΚΩΔΙΚΑΣ ΣΥΜΒΟΛΙΚΩΝ ΑΡΙΘΜΩΝ

ΥΛΙΚΑ	1	ΠΕΤΡΑ	5	ΠΛΑΚΕΣ ΠΕΤΡΙΝΕΣ	9	ΣΙΔΗΡΟΣ
	2	ΣΟΒΑΣ-ΚΟΝΙΑΝΑ	6	ΚΕΡΑΜΙΔΙΑ ΒΥΖΑΝΤΙΝΑ	10	ΧΩΜΑ
	3	ΞΥΛΟ	7	ΚΕΡΑΜΙΔΙΑ ΓΑΛΛΙΚΑ	11	ΓΥΨΟΣ
	4	ΤΟΥΒΛΟ	8	ΛΑΜΑΡΙΝΑ - ΑΛΟΥΜΙΝΙΟ	12	ΜΠΕΤΟΝ

ΧΡΩΜΑ	α	ΛΕΥΚΟ	ε	ΩΧΡΑ	η	ΔΙΑΦΟΡΑ
	β	ΜΑΥΡΟ	ι	ΚΟΚΚΙΝΟ	ζ	
	γ	ΓΚΡΙΖΟ	π	ΜΠΛΕ		
	δ	ΩΧΡΑ	θ	ΚΙΤΡΙΝΟ		

ΦΩΤ. ΚΥΡΙΑΡΧΟΥ ΤΥΠΟΥ

ΠΑΡΑΛΙΑ ΑΓ. ΠΑΝΤΩΝ

ΦΩΤ. ΚΑΤΑ ΤΗΝ ΚΡΙΣΗ ΤΟΥ ΜΕΛΕΤΗΤΗ

ΠΑΡΑΛΙΑ ΤΟΛΟΦΩΝΑΣ

σ/α	ΣΤΟΙΧΕΙΑ ΤΟΥ ΚΤΙΡΙΟΥ ΚΥΡΙΑΡΧΟΣ ΤΥΠΟΣ	ΙΣΟΓΕΙΟ ΥΛΙΚ.	ΙΣΟΓΕΙΟ ΧΡΩΜ.	Α' ΟΡΟΦΟΣ ΥΛΙΚ.	Α' ΟΡΟΦΟΣ ΧΡΩΜ.	Β' ΟΡΟΦΟΣ ΥΛΙΚ.	Β' ΟΡΟΦΟΣ ΧΡΩΜ.	ΠΑΡΑΤΗΡΗΣΕΙΣ ΛΕΠΤΟΜΕΡΕΙΕΣ
Α ΕΠΙΚΑΛΥΨΗ	1. στέγης μονόριχτης							% ΚΛΙΣΗ / ΠΡΟΕΞ.
	2. στέγης δίριχτης							%
	3. στέγης τετράριχτης							%
	4. δώματος							
	5. θόλου			12	γ			
Β ΟΨΕΙΣ	1. κύριο όψη	2	α	2	α			σκίτσο
	2. λοιπές όψεις	2	α	2	α			
	3.							
Γ ΕΞΩΣΤΕΣ	1. ανοιχτός σκάλυπτος							πλάτος / μήκος
	2. ανοιχτός καλυμμένος			2	α			1,20 / 10,00
	3. κλειστός							
	4. οτοά-χαγιάτι							σκίτσο
	5.							
Δ ΣΤΙΘΑΙΑ	1. εξωστών			9	η			σκίτσο
	2. εξωτερικής οκάλας							
	3. δώματος							
	4.							
Ε ΑΝΟΙΓΜΑΤΑ	Ποσοστό ανοιγμάτων	40%		50%		%		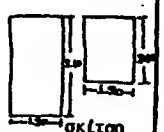 σκίτσο
	1. οριζόντιο πρέκι	2	α	2	α			
	2. ημικυκλικό πρέκι							
	3. τοξωτό πρέκι							
	4.							
Ζ ΚΟΥΦΩΜΑΤΑ	1. τσιμπλαδωτά							 σκίτσο
	2. καρφωτά							
	3. περσιδωτά	8,3	η	8,3	η			
	4. με κοΐτιο							
	5. με φεγγίτη							
	6.							
ΠΑΡΑΤΗΡΗΣΗ								

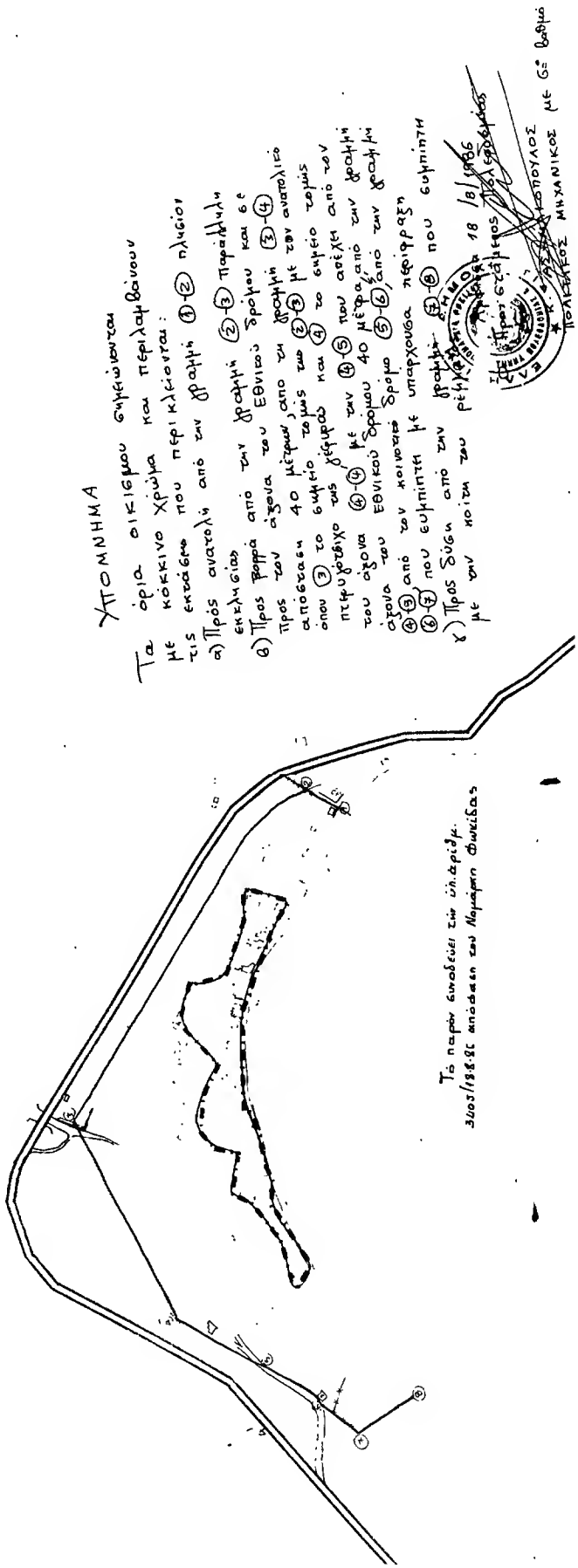
ΧΤΟΜΝΗΜΑ
Τα όρια οικισμού σημειώνονται με κόκκινο χρώμα και περιλαμβάνουν τις εκτάσεις που περικλείονται:
α) Προς ανατολή από την γραμμή (1)-(2) πλησίον εκκλησίας
β) Προς βορά από την γραμμή (2)-(3) παραλλήλη προς την άκρη του εθνικού δρόμου και σε απόσταση 40 μέτρων από τη γραμμή (3)-(4) όπου (3) το σημείο τομής με το σημείο (4) το σημείο από τον πτέρυγόχο της χέστρας (4)-(5) με την (5) που αφίχθη από την γραμμή του άξονα του εθνικού δρόμου 40 μέτρα από την γραμμή άξονα (6)-(7) από τον κοινοτικό δρόμο (5)-(6) περιφράξη (7)-(8) που ευρίσκεται με υπαρχούσα περιφράξη
γ) Προς δύση από την γραμμή (8)-(1) που ενώνει τη κοίτη του ρέματος
ΔΗΜΟΣ
18/8/1986
ΠΟΛΕΟΔΟΜΟΣ ΜΗΧΑΝΙΚΟΣ με Γε βαθμό
Το παρόν συνοδεύει την υπ.αριθμ. 3403/18.8.86 απόφαση του Νομάρχη Φωκίδας